

















FOND DE PLAN

-  Courbe de niveau
-  Parcelle cadastrale / immeuble
-  Objet du dossier de modification ponctuelle

PROJET D'AMENAGEMENT GENERAL

suivant RGD du 08 mars 2017 concernant le contenu du PAG d'une commune

-  Délimitation de la zone verte
- Zones urbanisées ou destinées à être urbanisées :**
 - Zones d'habitation**
 -  zone d'habitation 1
- Zone verte :**
 -  Zone agricole
 -  Zone viticole
 -  Zone viticole Haff Reimech
- Zones d'activités**
-  zone d'activités économiques communale - type 1
- Zones superposées :**
 - Secteurs et éléments protégés d'intérêt communal**
 -  secteur protégé de type "environnement construit"
 -  construction à conserver
- Zones ou espaces définis en exécution de dispositions spécifiques relatives :**
 -  à l'aménagement du territoire
 -  Plan d'aménagement global "Haff Réimech" (Ministère De l'Énergie et de l'Aménagement du territoire, (RGD du 6 mai 2022 modifiant le RGD du 10 avril 1997, Mémorial A n° 245 de 2022)
 -  à la protection de la nature et des ressources naturelles
 -  Zones protégées d'intérêt communautaire - Natura 2000 (directive européenne "Habitats" et "Oiseaux") (opendata.lu, 04/12/2018)
 -  à la gestion de l'eau
Zone inondable 2021 (source : HQ100, Administration de la gestion de l'eau, RGD 30 mars 2022)

PAG en vigueur et Projet de modification du PAG - MP4
Administration communale de Schengen
 Localités de Schwebsingen / Wintrange



DATE: 03/10/2022

E225767/xx22e102.dwg - Rév. 1

Fond de plan: PCN(2019)

Administration du Cadastre et de la Topographie (Copie et reproduction interdites)

ECHELLE : 1/2500 ème

